



გორის მუნიციპალიტეტის

საკრებულოს

განკარგულება № 188

2022 წლის 17 ოქტომბერი

ქ. გორი

ქ. გორში, ცხინვალის გზატკეცილის, პუშკინისა და ტყვიავის ქუჩების კვეთაზე და სტალინის გამზირსა და თამარ მეფის ქუჩის კვეთაზე შუქნიშნის განთავსების ორგანიზების შესახებ

ქ. გორში ორ ლოკაციაზე: ცხინვალის გზატკეცილის, პუშკინისა და ტყვიავის ქუჩების კვეთაზე და სტალინის გამზირსა და თამარ მეფის ქუჩის კვეთაზე არსებულ გზაჯვარედინებზე ფუნქციონირებს გაუმართავი შუქნიშნები, რომელიც გამოსულია მწყობრიდან და ხშირ შემთხვევაში იწვევს ავტომანქანების ქაოტურ მოძრაობას, რაც საავარიო სიტუაციას ქმნის.

გორის მუნიციპალიტეტის საკრებულო მიზანშეწონილად მიიჩნევს მოძრაობის ორგანიზებისა და უსაფრთხო, შეუფერხებელი მოძრაობის უზრუნველყოფის მიზნით, აღნიშნულ ლოკაციებზე განთავსდეს ახალი ადაპტირებული შუქნიშნები.

შუქნიშნების განთავსების სიტუაციური სქემის პროექტი შეთანხმებულია საქართველოს შსს საპატრულო პოლიციის დეპარტამენტის შიდა ქართლის მთავარი სამმართველოსთან.

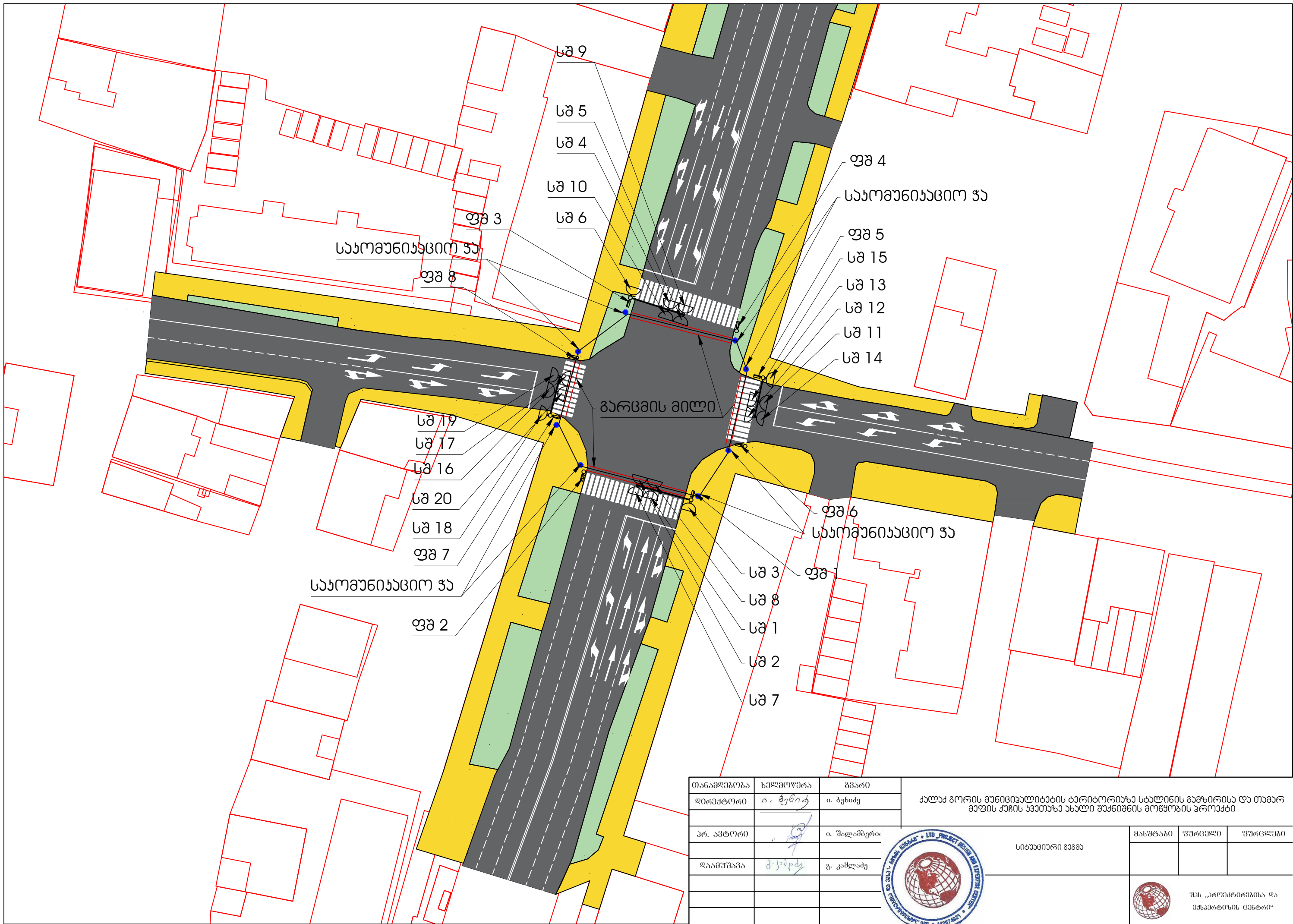
საქართველოს ორგანული კანონის „ადგილობრივი თვითმმართველობის კოდექსის“ მე-16 მუხლის მე-2 პუნქტის „კ“ ქვეპუნქტის და 61-ე მუხლის 1-ლი და მე-2 პუნქტების, „საგზაო მოძრაობის შესახებ“ საქართველოს კანონის მე-7 მუხლის მე-3 პუნქტის საფუძველზე, გორის მუნიციპალიტეტის საკრებულო ადგენს:

1. ქალაქ გორში, ორ ლოკაციაზე: ცხინვალის გზატკეცილის, პუშკინისა და ტყვიავის ქუჩების კვეთაზე; სტალინის გამზირსა და თამარ მეფის ქუჩის კვეთაზე განთავსდეს შუქნიშნები თანდართული სიტუაციური სქემის შესაბამისად (სქემა თან ერთვის დანართის სახით)
2. ამ განკარგულების თანახმად, დაევალოს გორის მუნიციპალიტეტის მერიას შესაბამისი ღონისძიებების განახორციელება.
3. განკარგულება ძალაში შევიდეს ხელმოწერისთანავე.
4. განკარგულების გასაჩივრება შესაძლებელია დაინტერესებული მხარის მიერ მისი გაცნობის დღიდან ერთი თვის განმავლობაში სარჩელის წარდგენის გზით გორის რაიონულ სასამართლოში (მისამართი: ქალაქი გორი, სერგო ჯორბენაძის ქ. №30).

საკრებულოს თავმჯდომარე

დავით რაზმაძე





საოპუნიაციო ჯა

ფზ 8

ფზ 3

სზ 9

სზ 5

სზ 4

სზ 10

სზ 6

ფზ 4

საოპუნიაციო ჯა

ფზ 5

სზ 15

სზ 13

სზ 12

სზ 11

სზ 14

გარემოს მილი

სზ 19

სზ 17

სზ 16

სზ 20

სზ 18

ფზ 7

საოპუნიაციო ჯა

ფზ 2

ფზ 6

საოპუნიაციო ჯა

სზ 3

ფზ 1

სზ 8

სზ 1

სზ 2

სზ 7

თანამდებობა	ხელმოწერა	გვარი
დირექტორი	<i>ი. ჭენიძე</i>	ი. ჭენიძე
პრ. ავტორი	<i>ი. შალამბერიძე</i>	ი. შალამბერიძე
ღააგმწმნა	<i>გ. კახიძე</i>	გ. კახიძე

ქალაქ გორის მუნიციპალიტეტის ტერიტორიაზე სტალინის გამზირისა და თაგარ მეფის ქუჩის ჯვართა ხაზი შეიქმნის მოწყობის პროექტი

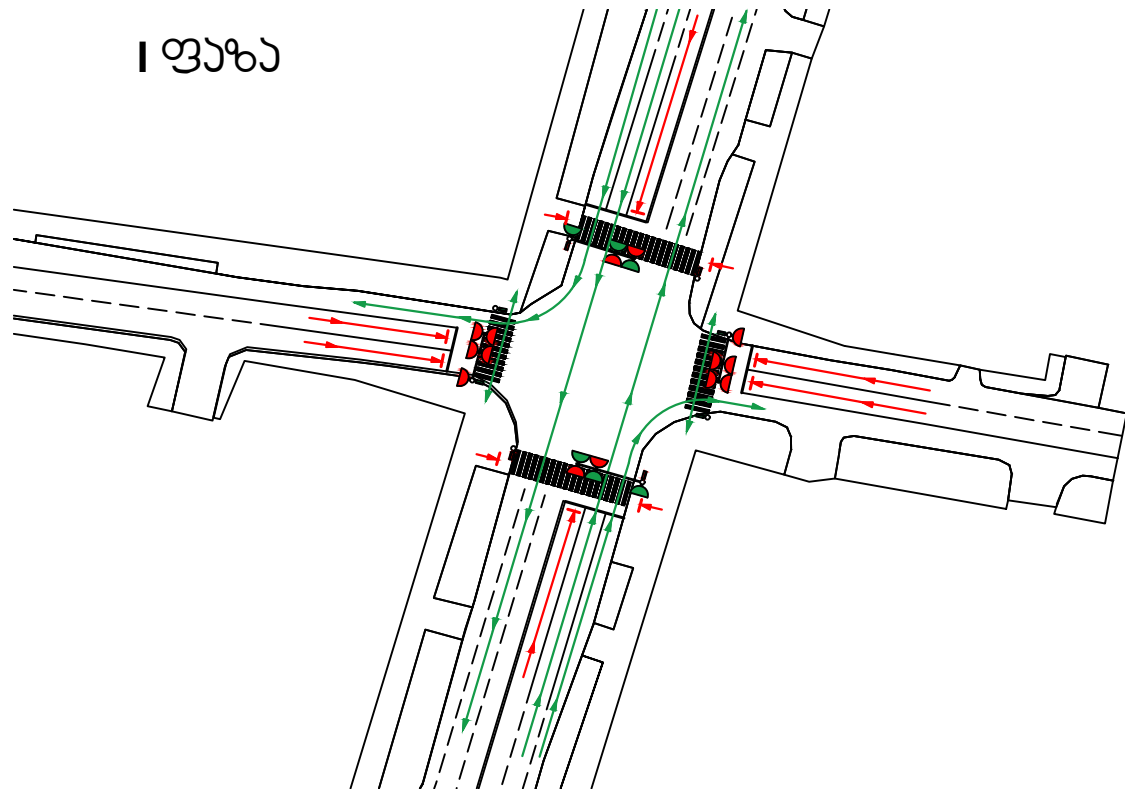


სიბუცითი გეგმა

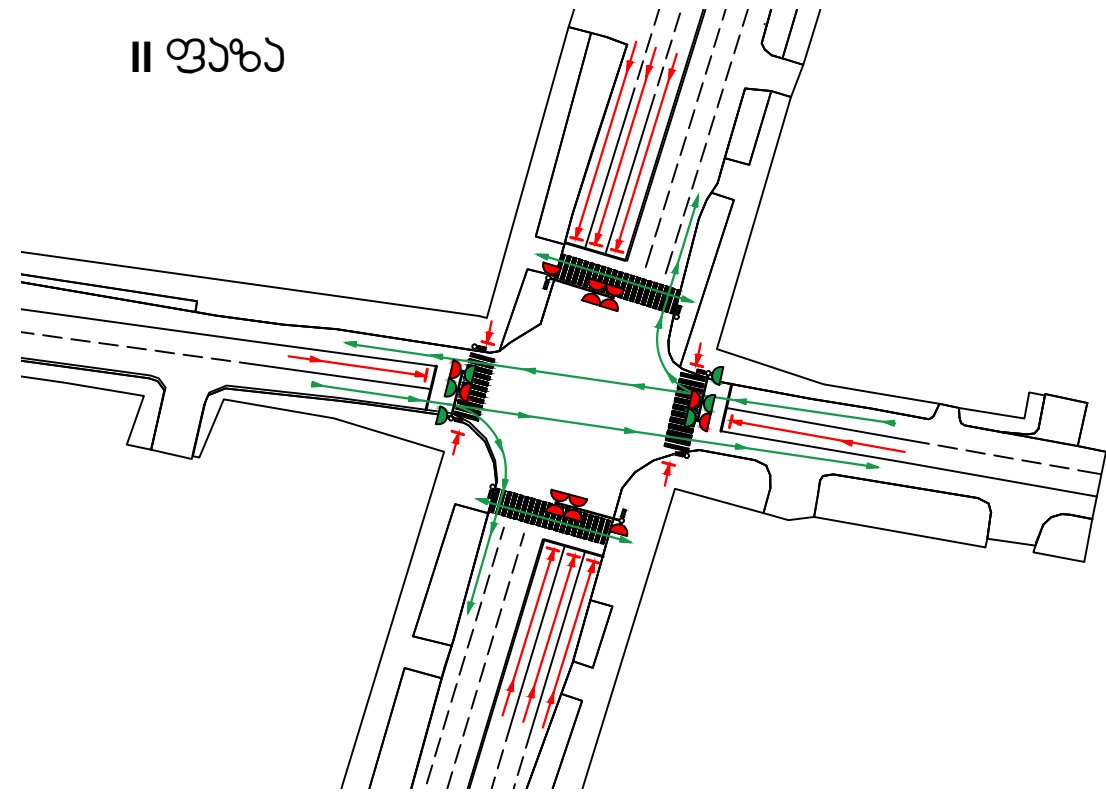
მასშტაბი	ფურცელი	ფურცლები

შპს „პროექტირებისა და ინჟინერების ცენტრი“

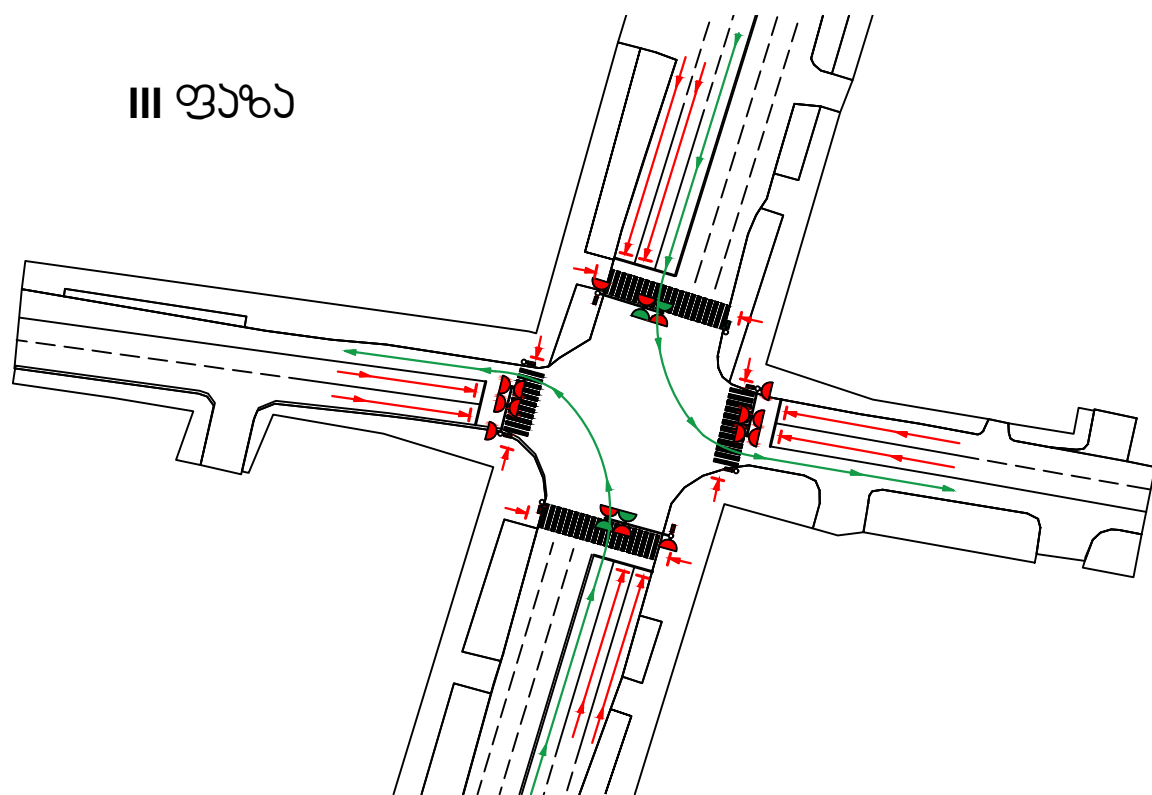
I ფაზა



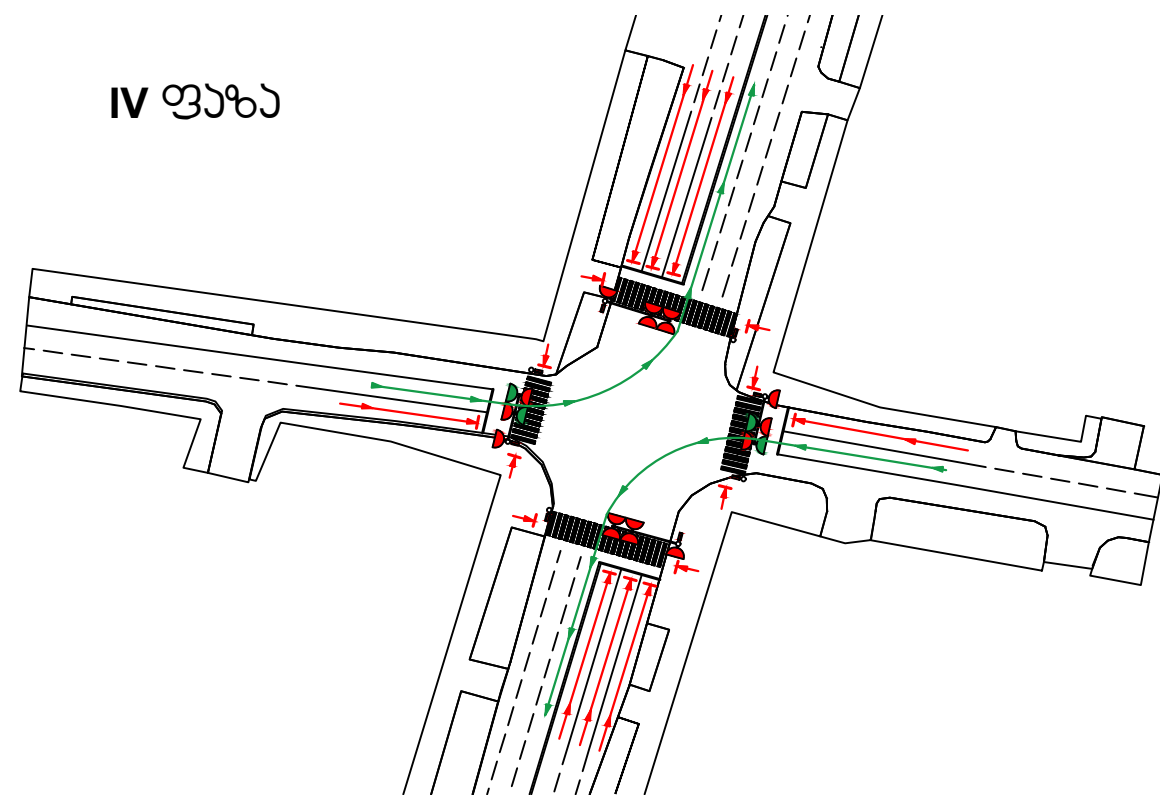
II ფაზა



III ფაზა

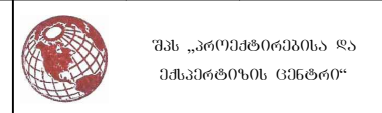


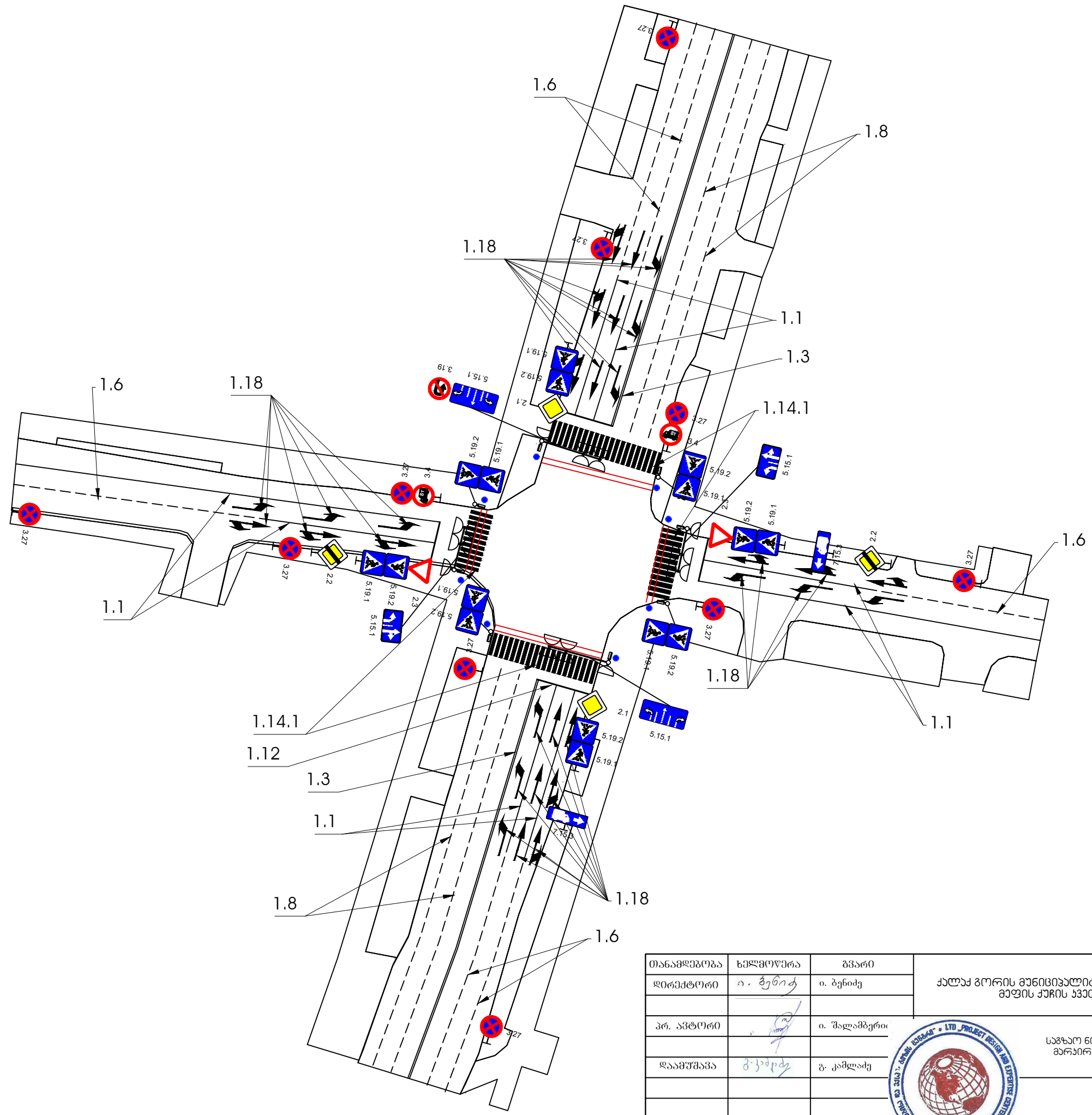
IV ფაზა



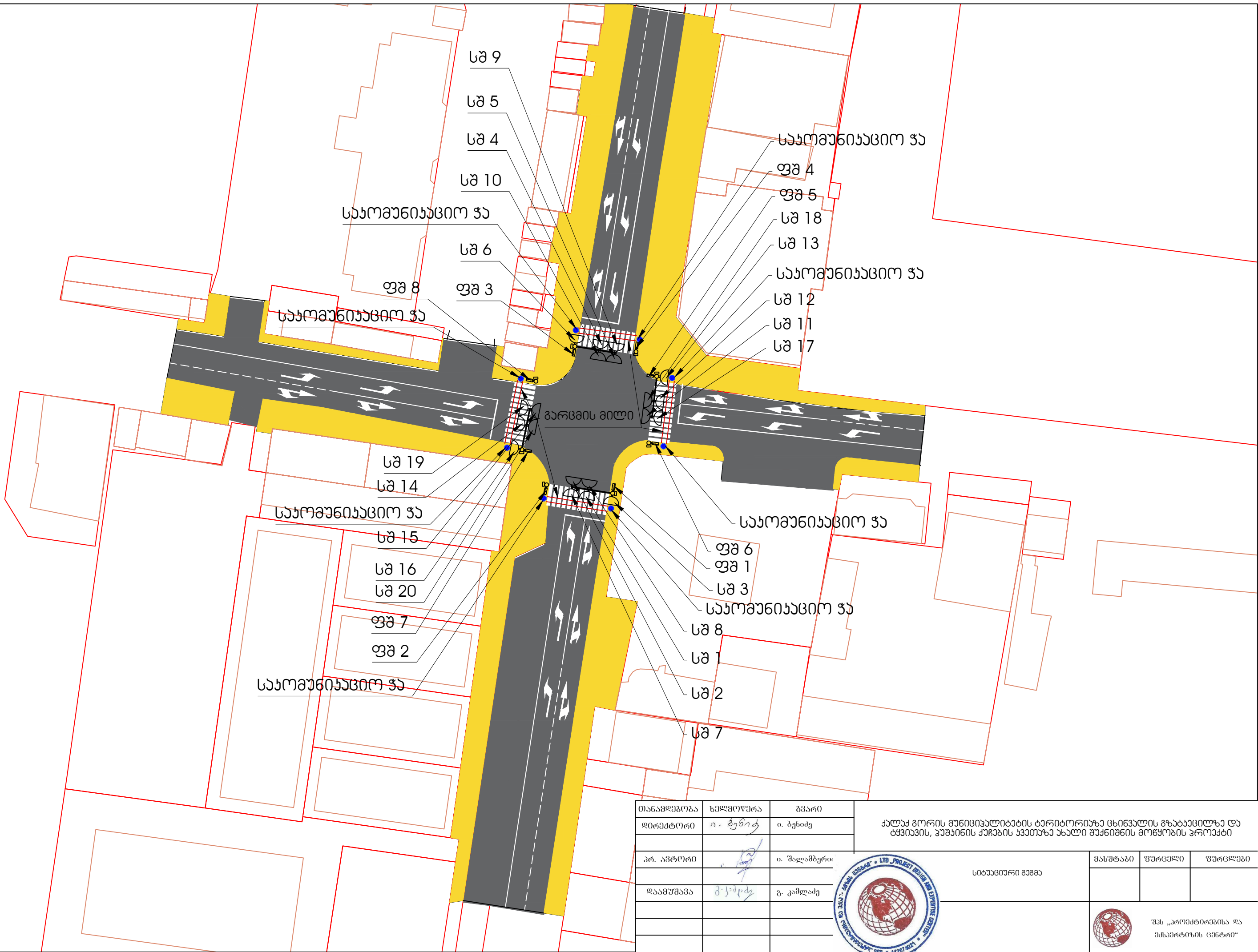
შუქნიშნის №	შუქნიშნის მუშაობის გრაფიკი	ხანგრძლივობა წმ:			
		მ	ყ	წ	წ-ყ
სმ1; სმ2; სმ3; სმ4; სმ5; სმ6; სმ7; სმ8; სმ9; სმ10;		26	3	54	3
სმ11; სმ12; სმ13; სმ14; სმ15; სმ16; სმ17; სმ18; სმ19; სმ20;		16	3	70	3
ფმ5; ფმ6; ფმ7; ფმ8;		22	3	64	3
ფმ1; ფმ2; ფმ3; ფმ4;		16	3	70	3
		10		92	
		10		92	

თანამდებობა	ხელმოწერა	გვარი	ქალაქ გორის მუნიციპალიტეტის ტერიტორიაზე სტალინის გამზირისა და თაგარ მეფის ქუჩის ჰვეთაზე ახალი ზაქნიშნის მოწყობის პროექტი		
დირექტორი	<i>ი. ჭენიძე</i>	ი. ბენიძე	მასშტაბი	ფურცელი	ფურცლები
პრ. ავტორი	<i>გ. ჯიქიძე</i>	ი. შვალაბერიძე	გზაჯვარედინზე ფაზების რეჟიმის სქემა		
ღაამშენი	<i>გ. ჯიქიძე</i>	გ. კამლაძე			





თანამდებობა	ხელმოწერა	გვარი	ქალაქ გორის მუნიციპალიტეტის ტერიტორიაზე სტალინის გამზირისა და თაგარ მეფის ქუჩის ჯვართა ხალი შენობის მოწყობის პროექტი			
დირექტორი	ი. ჭეიჭე	ი. ბენიძე				
პრ. ავტორი	<i>[Handwritten Signature]</i>	ი. შალამბერიძე	საგზაო ნიშნებისა და მარკირების გეგმა	მასშტაბი	ფურცელი	ფურცლები
დაამუშავა	გ. ჯიქიძე	გ. კამლაძე				
					შსს „პროექტირებისა და მასშტაბების ცენტრი“	

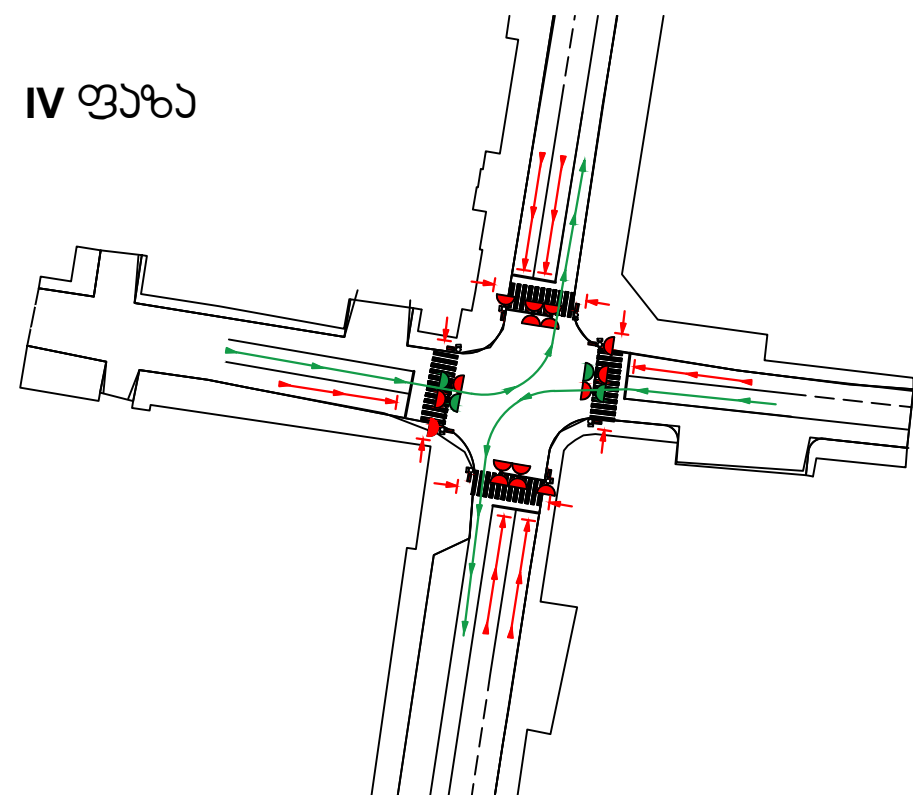
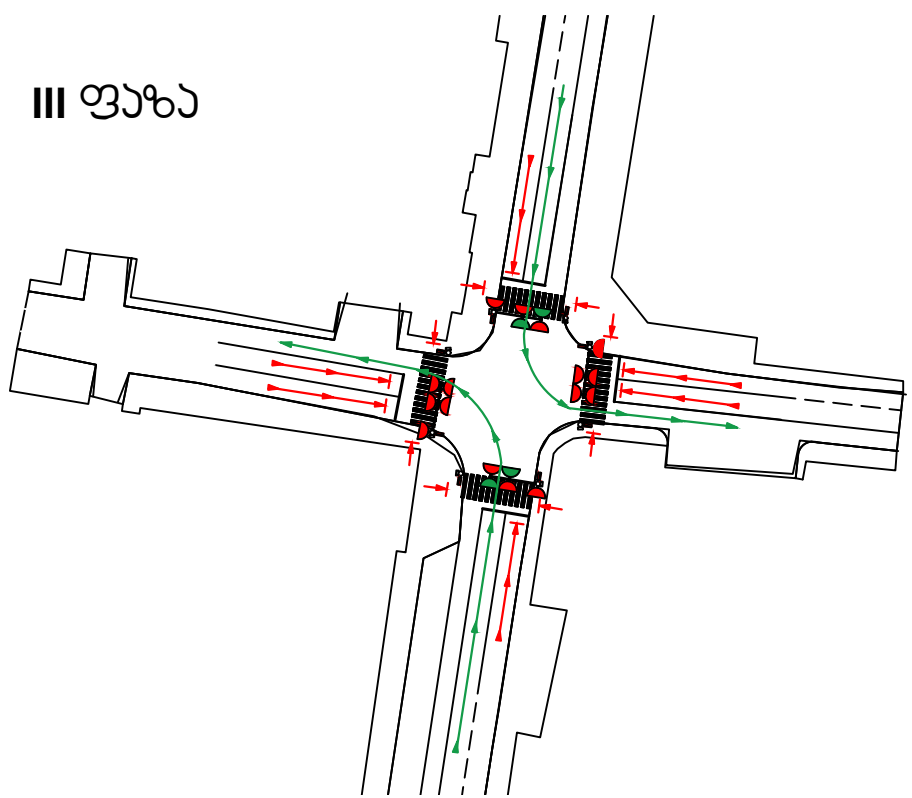
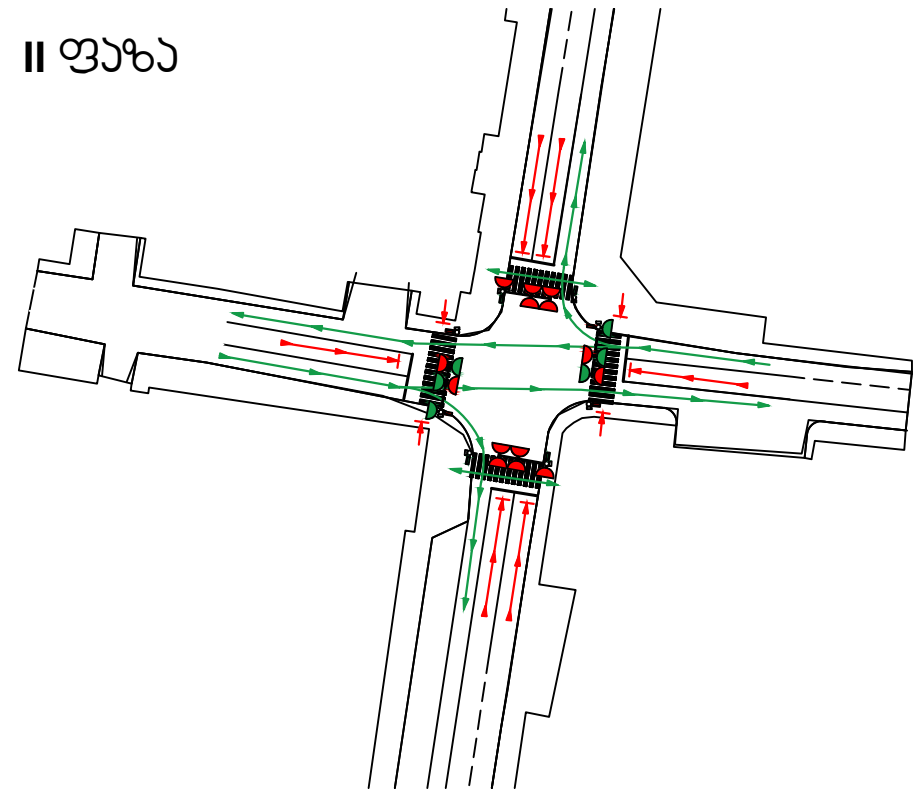
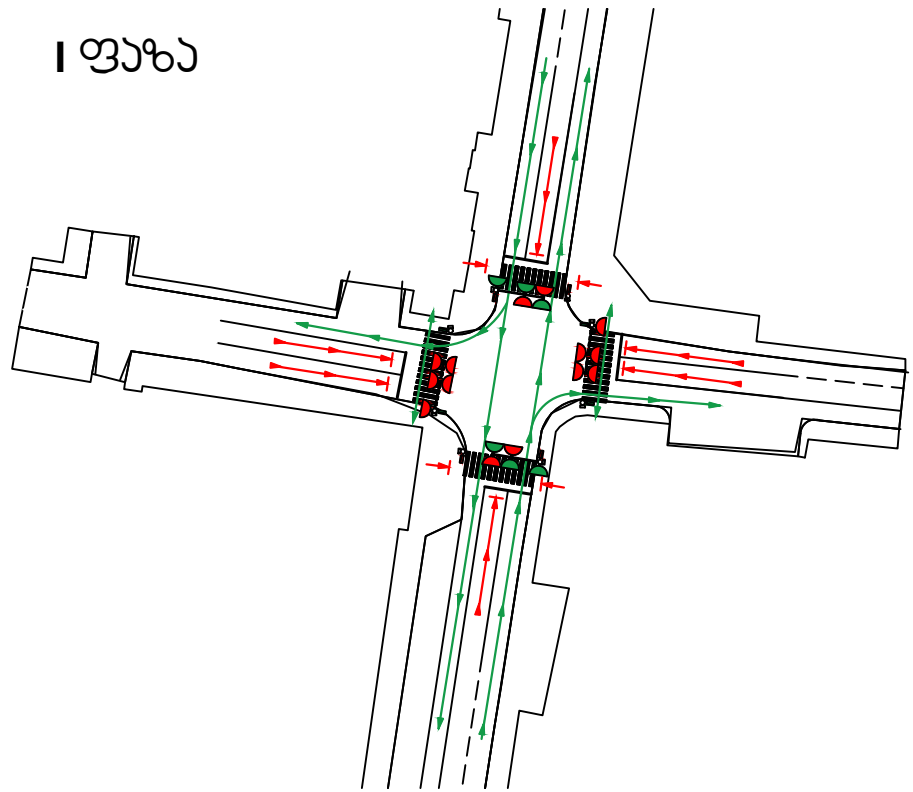


თანამდებობა	ხელმოწერა	გვარი
დირექტორი	<i>ი. ჭენიძე</i>	ი. ჭენიძე
პრ. ავტორი	<i>გ. კამლაძე</i>	ი. შალამბერიძე
დაამუშავა	<i>გ. კამლაძე</i>	გ. კამლაძე

ქალაქ გორის მნიშვნელობის ტერიტორიული ცენტრის განვითარებისა და ტყვიანის, ვაშლის ქარხანის ახალი შენობის მოწყობის პროექტი



სიბუთონი გვამა	მასშტაბი	ფურცელი	ფურცლები

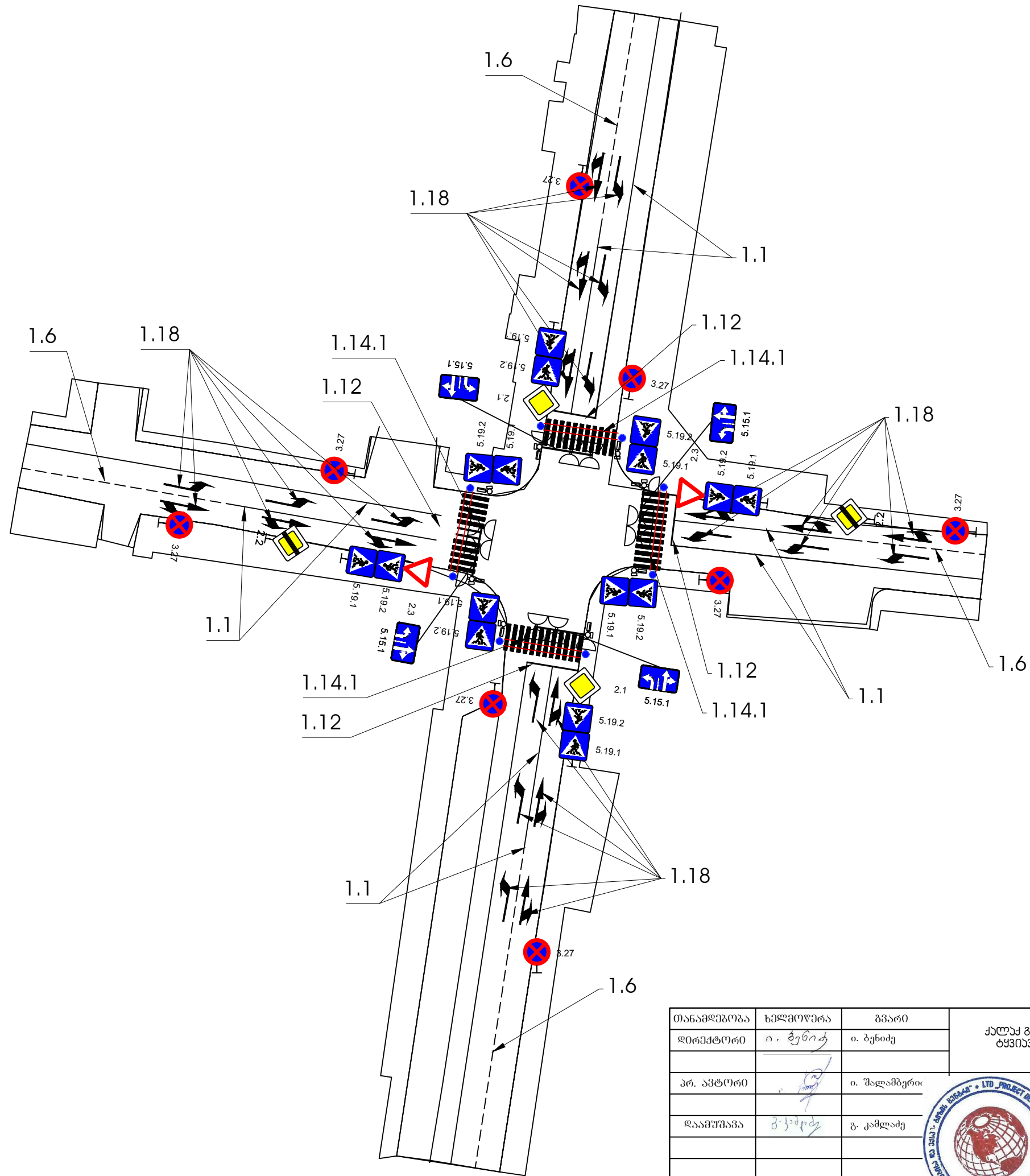


შუქნიშნის №	შუქნიშნის მუშაობის გრაფიკი	ხანგრძლივობა წმ:			
		მ	ყ	წ	წ-ყ
სმ1; სმ2; სმ3; სმ4; სმ5; სმ6; სმ7; სმ8; სმ9; სმ10;		26	3	54	3
სმ11; სმ12; სმ13; სმ14; სმ15; სმ16; სმ17; სმ18; სმ19; სმ20;		16	3	70	3
ფმ5; ფმ6; ფმ7; ფმ8;		22	3	64	3
ფმ1; ფმ2; ფმ3; ფმ4;		16	3	70	3
		10		92	
		10		92	

თანამდებობა	ხელმოწერა	გვარი	ქალაქ გორის მუნიციპალიტეტის ტერიტორიაზე ცხინვალის გზატკეცილზე და ტყვიანის, ჰამანის ქაჩუბის ჯვითაზე ახალი შუქნიშნის მოწყობის პროექტი		
დირექტორი	<i>ი. ჭენიძე</i>	ი. ბენიძე			
პრ. ავტორი	<i>გ. ჯიქია</i>	ი. შალამბერი			
დაამუშავა	<i>გ. ჯიქია</i>	გ. კამლაძე			



შპს „პროექტირებისა და
ქსენოლოგიის ცენტრი“



თანამდებობა	ხელმოწერა	გვარი
დირექტორი	<i>ი. ჭენიძე</i>	ი. ბენიძე
პრ. ავტორი	<i>ს. მამუკაძე</i>	ი. შალამბერიძე
დაამუშავა	<i>გ. კახიძე</i>	გ. კამლაძე

ქალაქ გორის მუნიციპალიტეტის ტერიტორიაზე ცხინვალის გზაბაჟილზე და ტყვიანის, ჰაზანიის ქაჩების ჯვართაზე ახალი შენობის მოწყობის პროექტი

საჯარო ნიშნებისა და მარჩირების გეგმა

მასშტაბი	ფურცელი	ფურცლები



შპს „პროექტირებისა და მარჩირების ცენტრი“